

PUNTOS DE REFERENCIA					
LADO EST-PV	AZIMUT	DISTANCIA (MTS.)	COORDENADAS UTM		
			ESTE (X)	NORTE (Y)	
1-2	188°17'56.62"	66.000	655,867.4152	1,885,967.2542	17°3'9.654121" N 97°32'7.436012" W
2-3	98°17'56.62"	26.000	655,857.8888	1,885,901.9454	17°3'7.531848" N 97°32'7.774748" W
3-4	08°17'56.62"	66.000	655,883.6165	1,885,898.1925	17°3'7.403487" N 97°32'6.905611" W
4-1	278°17'56.62"	26.000	655,893.1429	1,885,963.5014	17°3'9.525760" N 97°32'6.566873" W
AREA = 1,716.000 m2			PERIMETRO = 184.000 m		



FOTOGRAFÍA 1
COORDENADAS UTM:
ESTE: 655860.5486 m E
NORTE: 1885887.8691 m N




FOTOGRAFÍA 2
COORDENADAS UTM:
ESTE: 655886.3906 m E
NORTE: 1885940.3251 m N



FOTOGRAFÍA 3
COORDENADAS UTM:
ESTE: 655870.4566 m E
NORTE: 1885980.5787 m N



FOTOGRAFÍA 5
COORDENADAS UTM:
ESTE: 655887.3783 m E
NORTE: 1885972.9908 m N



FOTOGRAFÍA 4
COORDENADAS UTM:
ESTE: 655898.3619 m E
NORTE: 1885972.6401 m N

SIMBOLOGIA

PERIMETRO DE OLLA

CURVA DEL TERRENO CON ELEVACION EN METROS

BANCO DE NIVEL

ORIENTACION NORTE

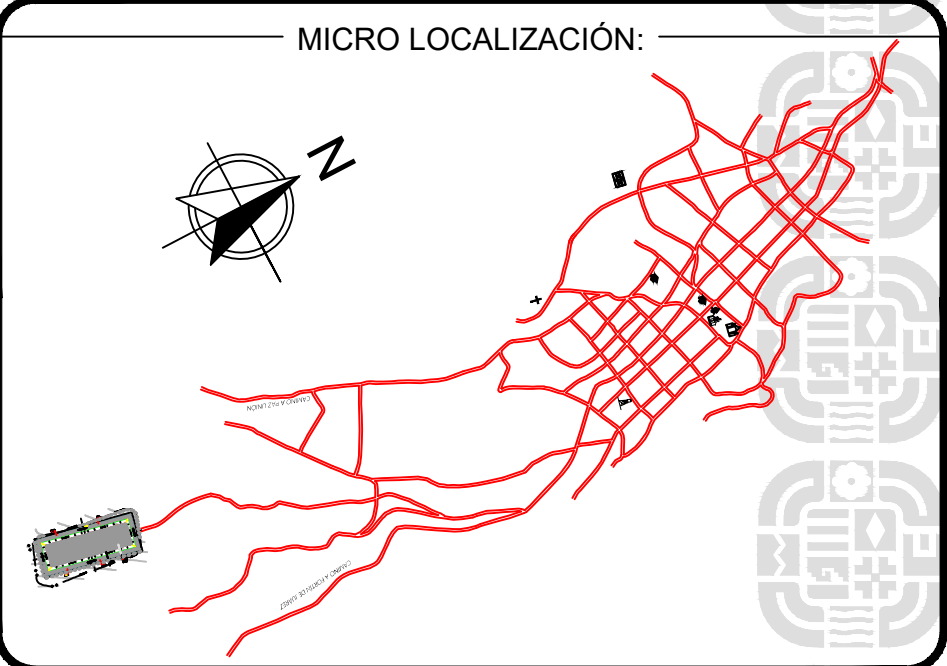
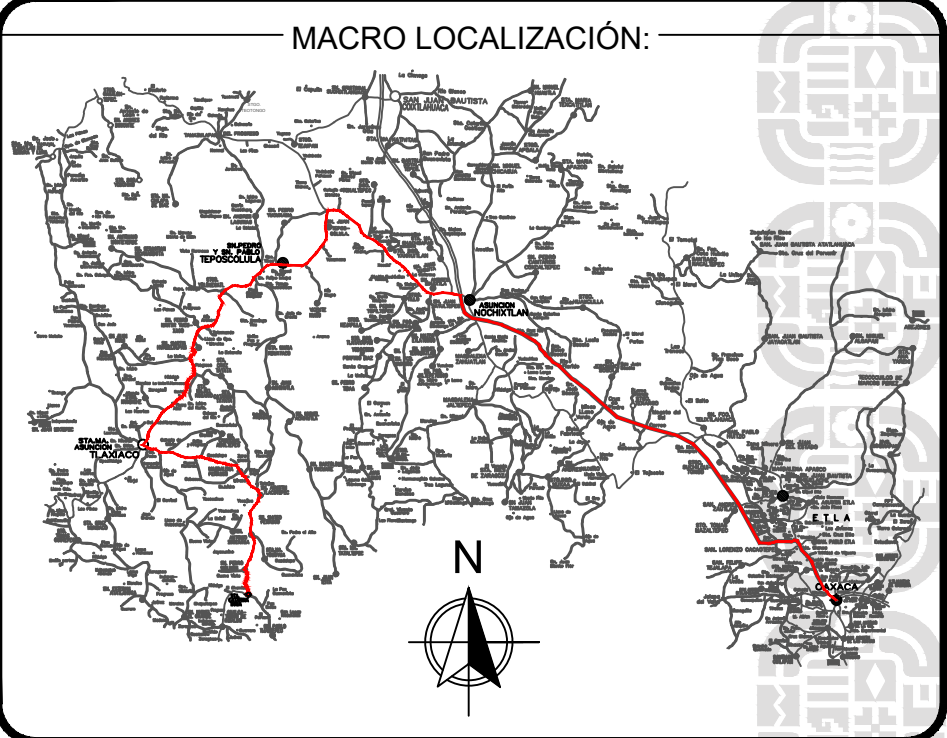
FOTOGRAFIA Y NUMERO DE FOTO

LIMITE DE COLINDANCIA

0+020.00 ESTACION O CADENAMIENTO

CAD. CADENAMIENTO

T.N. TERRENO NATURAL



SIMBOLOGIA:

PERIMETRO DE OLLA

CURVA DEL TERRENO CON ELEVACION EN METROS

BANCO DE NIVEL

ORIENTACION NORTE

FOTOGRAFIA Y NUMERO DE FOTO

LIMITE DE COLINDANCIA

0+020.00 ESTACION O CADENAMIENTO

CAD. CADENAMIENTO

T.N. TERRENO NATURAL

INFRAESTRUCTURAS

SECRETARIA DE INFRAESTRUCTURAS Y COMUNICACIONES

ING. SALOMÓN JARA CRUZ

GOBERNADOR CONSTITUCIONAL DEL ESTADO DE OAXACA

ARQ. CARLOS VICHIDO HERNANDEZ

SECRETARIO DE INFRAESTRUCTURAS Y COMUNICACIONES

ING. LUIS EDUARDO VELASCO LUNA

SUB SECRETARIO DE OBRAS PUBLICAS

DIRECCIÓN DE ESTUDIOS Y PROYECTOS

ARQ. EDITH LOURDES CHINCÓYA GARCÍA

DIRECTORA DE ESTUDIOS Y PROYECTOS

SELO DE APROBACIÓN

DIRECCIÓN DE ESTUDIOS Y PROYECTOS

ARQ. LUIS ALBERTO GONZÁLEZ CRUZ

JEFE DEL DEPARTAMENTO DE ESTUDIOS

NOMBRE DE LA OBRA:

"CONSTRUCCIÓN DE OLLA PARA CAPTACIÓN DE AGUA PLUVIAL, EN LA LOCALIDAD PAZ Y UNIÓN, MUNICIPIO SANTA CATARINA TICUÁ"

UBICACIÓN:

MUNICIPIO: SANTA CATARINA TICUÁ

LOCALIDAD: PAZ Y UNIÓN

DISTRITO: TLAXIACO

REGION: MIXTECA

DATOS DE TECNICO RESPONSABLE:

DIRECTOR RESPONSABLE DE OBRA

PROYECTISTA

TIPO DE PLANO:

PLANTA TOPOGRÁFICA

FECHA:

2025

ESCALA:

EL QUE SE INDICA

ACOTACIÓN:

METROS

CLAVE DE PLANO:

P-TOP-01

No. PLANO:

01 de 04